



**Mostviertel**  
 einfach. gut. leben.  
**Radtouren**  
 im Weinland Traisental

Kofinanziert von der Europäischen Union

**Radverleih und Service**

Am Bahnhof St. Pölten, Rathausplatz Herzogenburg und beim Tourismusbüro Herzogenburg stehen Nextbike-Verleihstationen zur Verfügung. E-Bikes können im Cityhotel St. Pölten ausgeliehen werden.



**Tourenplanung von zu Hause aus**

Nutzen Sie die kostenlose App „Niederösterreich-Guide“ als Wegweiser vor Ort. Sie bietet eine zoombare, topografische Karte, die auch offline verfügbar ist (GPS aktivieren!).

**Alles auf einen Blick**  
[tipps.niederösterreich.at](https://tipps.niederösterreich.at)

Unser digitaler Urlaubsbegleiter gibt einen Überblick über alle Angebote in Ihrer Nähe: von Restaurants über Heurige und Winzer:innen bis zu Ausflugszielen (Standort muss freigegeben werden!).

**WEINLAND TRAISENTAL**  
 Genuss im besten Lage

**MOSTVIERTEL**

Wir beraten Sie gerne!  
**Weinland Traisental**  
[www.traisental.at](http://www.traisental.at)

NIEDERÖSTERREICH Einfach erfrischend.



© schwarz-koenig.at

## Weinland Traisental Wo Zeit Geschmack bekommt

Zwischen St. Pölten und der Donau liegt eine Landschaft, die nicht laut um Aufmerksamkeit bittet: Im Traisental erzählt die Natur still ihre Geschichten vom Wein und seinen Winzer:innen.

Im kleinsten Weinbaugebiet Niederösterreichs wird auf ca. 850 ha Weinbau betrieben. Geprägt wird das Tal von einer jungen Winzergeneration, die nachhaltig denkt, Tradition neu interpretiert und mit der Natur im Einklang arbeitet.

Wein entsteht hier als Ausdruck von Landschaft, Zeit und Persönlichkeit. In den Weingütern, Heurigen und Ab-Hof Betrieben ist diese Haltung spürbar – beim Verkosten, beim Gespräch, beim Verweilen.

## Radfahren mit (W)Einblick

Wo jeder Tritt Zeit für Körper, Geist und Gaumen schenkt

Radfahren im Traisental kennt keine Eile: Durch stille Kellergassen, sanfte Weinberge und entlang munterer Flüsse verzweigen sich abwechslungsreiche Touren, die sich beliebig verbinden lassen. Wer sich ausreichend Zeit nimmt, kreierte nebenbei ganz selbstverständlich Genussmomente – beim Heurigen, beim Verkosten, beim Innehalten in der Natur.



© schwarz-koenig.at



**RADFAHREN**  
www.traisental.at/  
radfahren-traisental



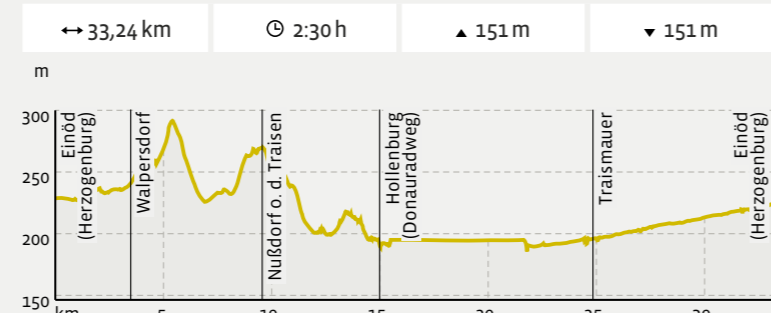
**MTB & TREKKING**  
www.traisental.at/  
mtb-trekking-strecken

### TRAISENTALER WEINBERGRADWEG

Strecke: Einöd (Herzogenburg) – Walpersdorf – Nußdorf o. d. Traisen – Hollenburg (Donauradweg) – Traismauer – Einöd



Der Rundweg führt Sie von Herzogenburg Richtung Norden durch die Weindörfer bis nach Hollenburg und entlang der Donau und der Traisen über Traismauer retour nach Herzogenburg.

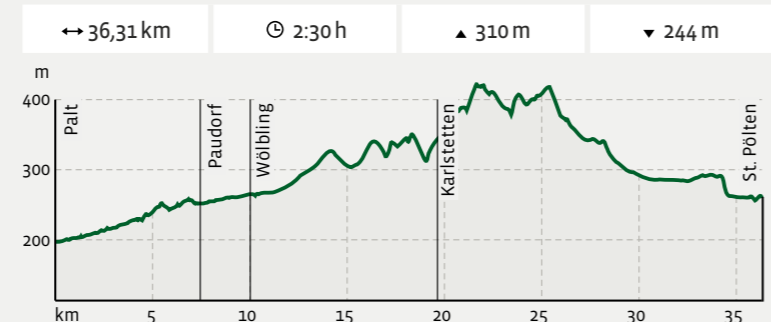


### FLADNITZTAL-RADROUTE (VAR. KARLSTETTEN)

Strecke: Palt (nahe Furt bei Göttweig) – Paudorf – Wölbling – Karlstetten – St. Pölten



Die 36 km lange Radroute verbindet den Donau- mit dem Traisental-Radweg. Abwechslungsreiche Landschaften und kulturelle Stationen machen diese Radroute zu einem erholsamen Erlebnis für die ganze Familie.

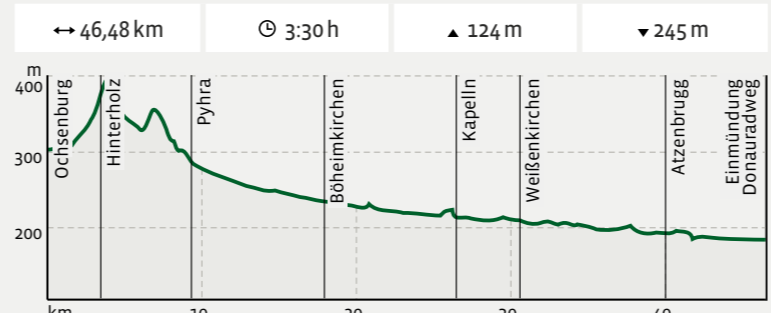


### PERSCHLINGTAL-RADROUTE

Strecke: Ochsenburg (St. Georgen am Steinfeld) – Hinterholz – Pyhra – Böheimkirchen – Kapelln – Atzenbrugg – Einmündung Donauradweg



Die Radroute führt auf verkehrsarmen Nebenstraßen und Güterwegen auf leicht hügeligem, meist aber flachem Gelände die Perschling entlang. Sie verbindet zwei Top-Radrouten: den Traisental-Radweg und den Donauradweg.

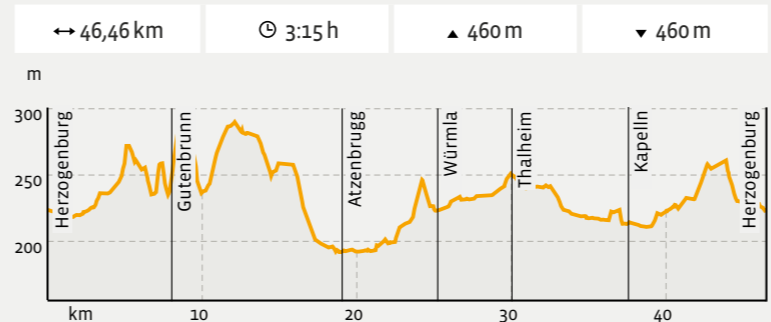


### MITTELPUNKT-RADROUTE

Strecke: Herzogenburg – Gutenbrunn – Atzenbrugg – Würmla – Thalheim – Kapelln – Herzogenburg



Die Rundtour führt östlich der Traisen auf Nebenstraßen und Güterwegen durch eine hügelige Feld- und Wiesenlandschaft. In gut 3 Stunden lassen sich die Orte rund um den Mittelpunkt Niederösterreichs genussvoll erradeln.

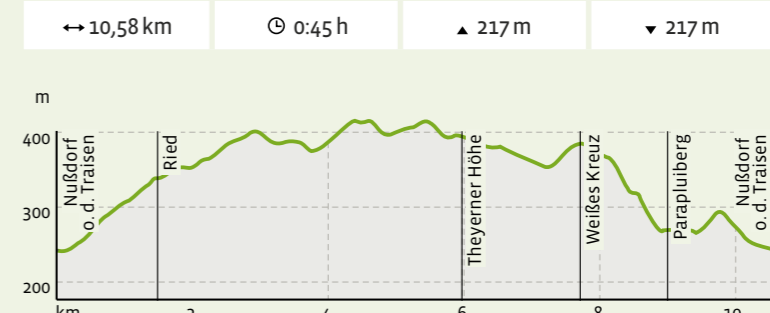


### MTB PARAPLUI-TOUR

Strecke: Nußdorf ob der Traisen – Ried – Theyerner Höhe – Weißes Kreuz – Parapluiberg – Nußdorf ob der Traisen



Tour von Nußdorf über das hoch gelegene Hinterland, mit einem Abstecher zum Parapluiberg. Der Weg führt in die Weingartenlandschaft mit einer beeindruckenden Aussicht vom Parapluiberg in das Traisen- und Donautal.

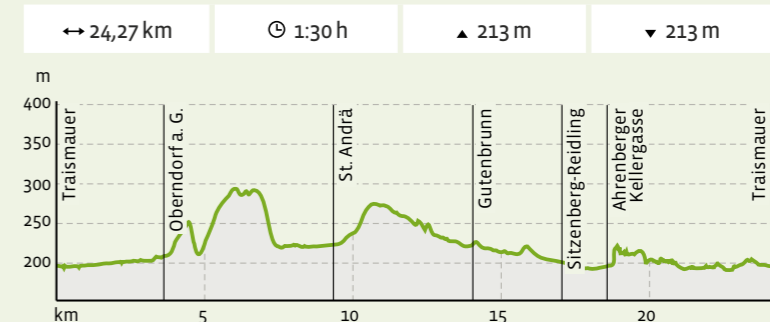


### MTB VENUSBERG-TOUR

Strecke: Traismauer – Oberndorf a. G. – St. Andrä – Gutenbrunn – Sitzenberg-Reidling – Ahrenberger Kellergasse – Traismauer



Der für den Veltliner bekannte Venusberg gibt der Tour seinen Namen. Von Traismauer geht's entlang der Traisen zum Oberndorfer Steg, durch die Weinberge zum Sitzenberger Schossteich und wieder zurück nach Traismauer.

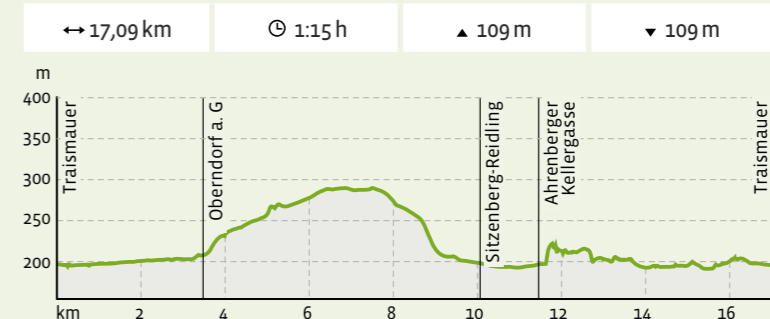


### MTB VENUSBERG-TOUR OSCHNEIDA

Strecke: Traismauer – Oberndorf a. G. – Sitzenberg-Reidling – Ahrenberger Kellergasse – Traismauer



Der Oschneida (Abkürzung) führt direkt vom Traisental-Radweg in Oberndorf auf Wald- und Feldwegen nach Sitzenberg, vorbei am Pfarrbründl. In Sitzenberg geht es durch die Ahrenberger Kellergasse mit zahlreichen Heurigen.

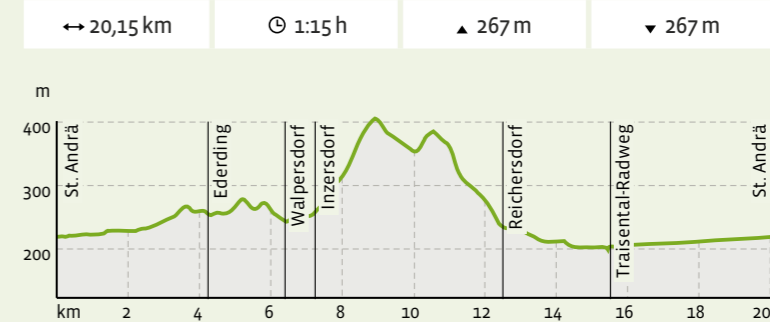


### MTB WASSER ZU WEIN-TOUR

Strecke: St. Andrä (Herzogenburg) – Ederding – Walpersdorf – Inzersdorf – Reichersdorf – Traisentalradweg – St. Andrä



Auf dieser Tour lernen Sie die vielen Facetten des Weinlands Traisental mit seiner langen Kulturgeschichte kennen. Mit der Theyerner Höhe und dem Parapluiberg, erwarten Sie zwei herrliche Aussichtsplätze.

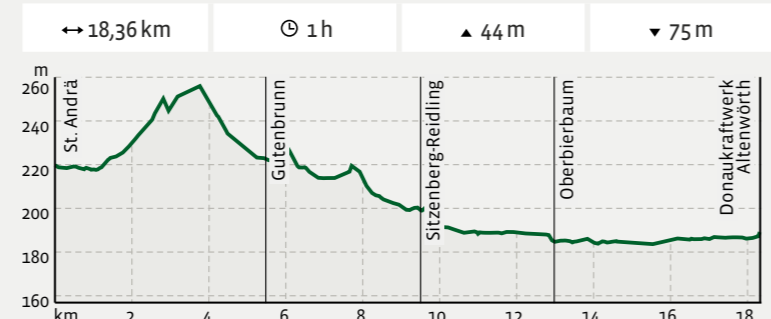


### TRAISEN-DONAU-RADROUTE

Strecke: St. Andrä (Herzogenburg) – Gutenbrunn – Sitzenberg-Reidling – Oberbierbaum – Donaukraftwerk Altenwörth



Die familienfreundliche Radroute führt vom Donauradweg bei Altenwörth über Sitzenberg-Reidling bis St. Andrä. In Verbindung mit dem Traisental- und Donauradweg ergibt sich eine schöne 37 km lange Runde.

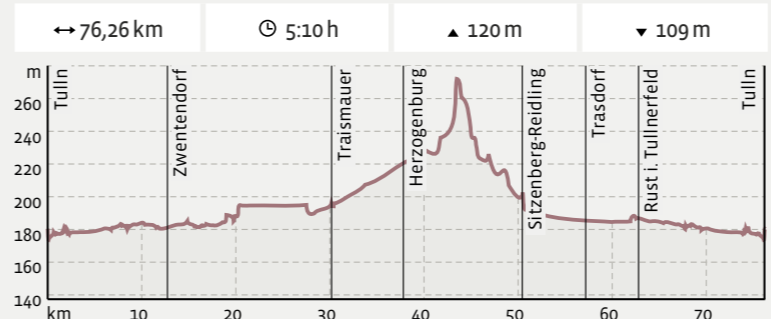


### GARTENRADTOUR-PAPPELTOUR

Strecke: Tulln – Zwentendorf – Traismauer – Herzogenburg – Sitzenberg-Reidling – Trasdorf – Rust i. Tullnerfeld – Tulln



Die Pappel-Tour ist eine der drei Gartenradtouren im Erlebnisraum Region Tulln und verläuft streckenweise auf dem Donau- und Traisental-Radweg sowie der Perschlingtal-Radroute. Vorbei geht es an idyllischen Flusslandschaften und hohen Pappeln.

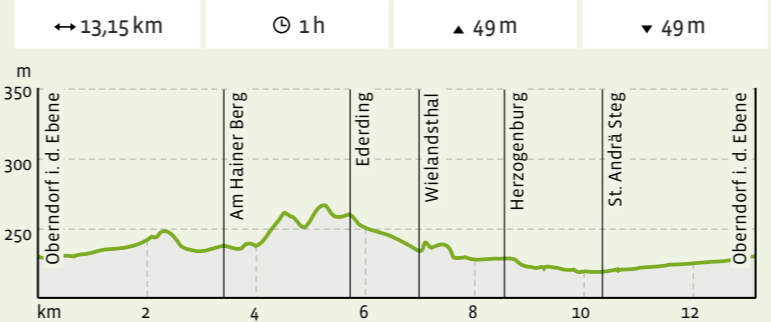


### MTB HERZOGENBURGER REBLAUS-TOUR

Strecke: Oberndorf i. d. Ebene – Am Hainer Berg – Ederding – Wielandsthal – Herzogenburg – St. Andrä Steg – Oberndorf i. d. Ebene



Rund um Herzogenburg erklimmen Sie sanfte Hügel, passieren malerische Weingärten und das traditionsreiche Stiftsweingut. Begleitet vom Blick auf das Stift, gelangen Sie zum Traisental-Radweg und an den Ausgangspunkt zurück.

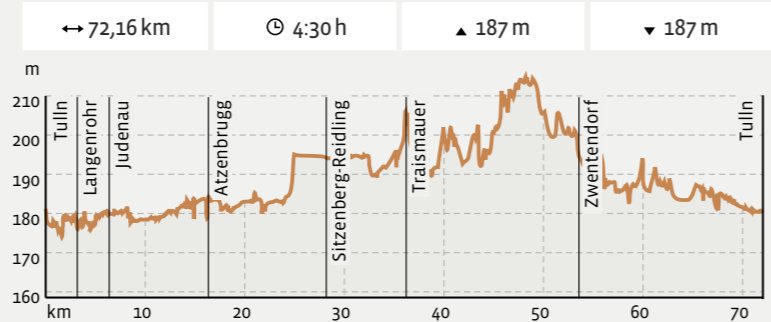


### TULLNERFELD-RADWEG

Strecke: Tulln – Langenrohr – Judenau – Atzenbrugg – Sitzenberg-Reidling – Traismauer – Zwentendorf – Tulln



Die weite Ebene des Tullnerfeldes ist ideal für Genussradler:innen. Die großteils asphaltierte Route führt durch schattige Donauauen und durch sonnige Weingärten. Kulturdenkmäler erinnern an Egon Schiele und Franz Schubert.

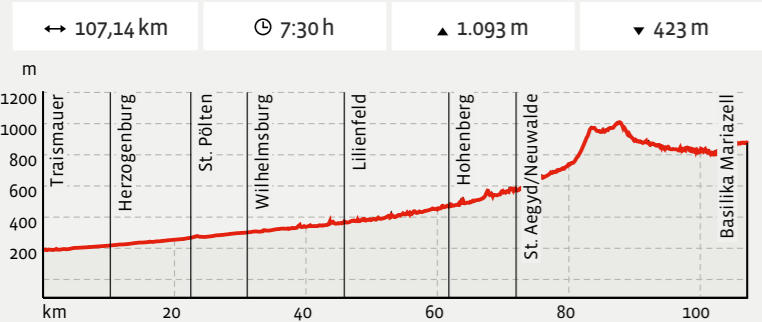


### TRAISENTAL-RADWEG

Strecke: Traismauer (Donauradweg) – Herzogenburg – St. Pölten – Wilhelmsburg – Lilienfeld – Hohenberg – St. Aegyd/Neuwalde – Mariazell




Der Traisental-Radweg ist eine der beliebtesten Radrouten. Der Familien- und Pilgeradweg führt von Traismauer durch das Weinland Traisental über St. Pölten, Lilienfeld und St. Aegyd am Neuwalde bis nach Mariazell.



© schwarz-koenig.at

» Mit Fahrtwind  
im Gesicht  
Natur erleben «

## Die Highlights entlang der Touren



© weinfranz.at

### 1. Augustiner Chorherrenstift Herzogenburg

Die Stiftsanlage aus 1112 ist ein barockes Gesamtkunstwerk mit Garten, Bibliothek und Kunstsammlung. Führungen und Ausstellungen. | [www.stift-herzogenburg.at](http://www.stift-herzogenburg.at)



© Donau Niederösterreich

### 2. Korkenzieher

Oberhalb der Eichberger und Ahrenberger Kellergasse erhebt sich der 15 m hohe Aussichtsturm in Form eines Korkenziehers. | [www.derkorkenzieher.at](http://www.derkorkenzieher.at)



© weinfranz.at

### 3. Ahrenberger-Eichberger Kellergasse

Gemeinsam bilden sie die längste ganzjährig bewirtschaftete Kellergasse in Niederösterreich. Ausgangspunkt der Korkenzieher-Tour. | [www.traisental.at](http://www.traisental.at)



© epov.at

### 4. Parapluiberg

Herrlicher Blick über Donau- und Traisental bis zu den Voralpen. Bei der Genuss-oase mit Weinautomat sind regionale Weine und erfrischende Getränke erhältlich. [www.nussdorf-traisen.gv.at](http://www.nussdorf-traisen.gv.at)

MTB-Schwierigkeitsgrade: Leicht Mittel  
Nähere Infos zu den Schwierigkeitsgraden unter: [www.niederösterreich.at/die-mountainbike-route](http://www.niederösterreich.at/die-mountainbike-route)